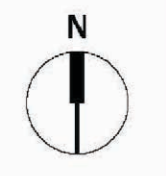



















Plan Local d'Urbanisme	
Commune de MILLY-LA-FORET	
Plan des SUP Plan 1	 ECHELLE : 1 / 10 000 ème
<i>Vu pour être annexé à notre délibération du 18 décembre 2019 approuvant le P.L.U.</i> Le Maire, Patrice Sainsard	
LEGENDE	
<ul style="list-style-type: none">  Limites communales Servitude A4  Cours d'eau non domaniaux  Bande de 4m de part et d'autre Servitude A7  Forêt de Fontainebleau Servitude AC1  Périmètres de protection des Monuments Historiques  Immeubles classés ou inscrits Servitude AC2  Sites Classés  Sites Inscrits Servitude AS1  Périmètre de Protection Immédiat  Périmètre de Protection Rapproché  Périmètre de Protection Eloigné  Captages d'eau Servitude T5  Dégagement aéronautique Servitude AS1  Aqueducs de la Vanne et du Loing  Limite de zone non aedificandi (13 m)  Limite de zone de protection sanitaire (40 m) Servitude I3  Canalisation GRTgaz 	